

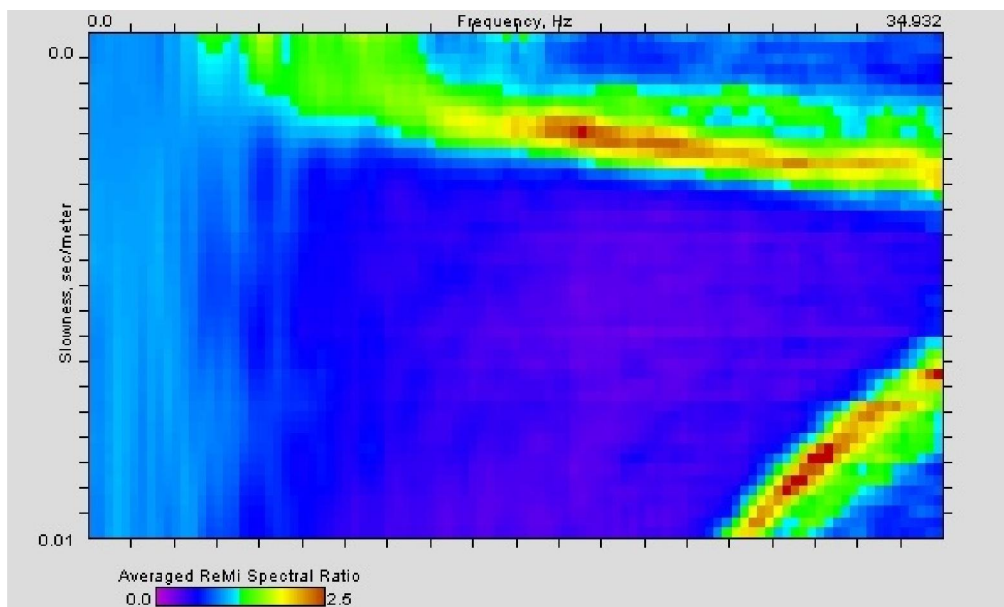
MISURA DI VELOCITA' DELLE ONDE S CON TECNICA ReMi

RM_18

Codice SoftMS

026093L36REMI36

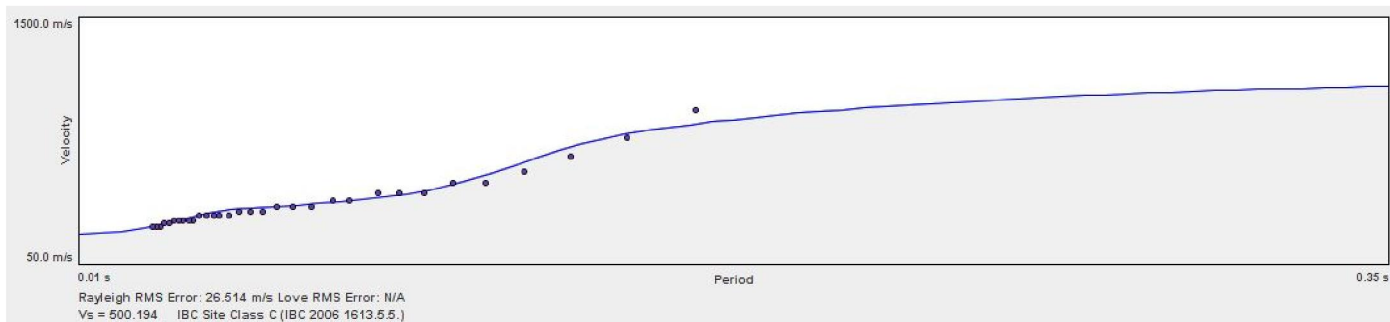
SPETTRO *p-f*

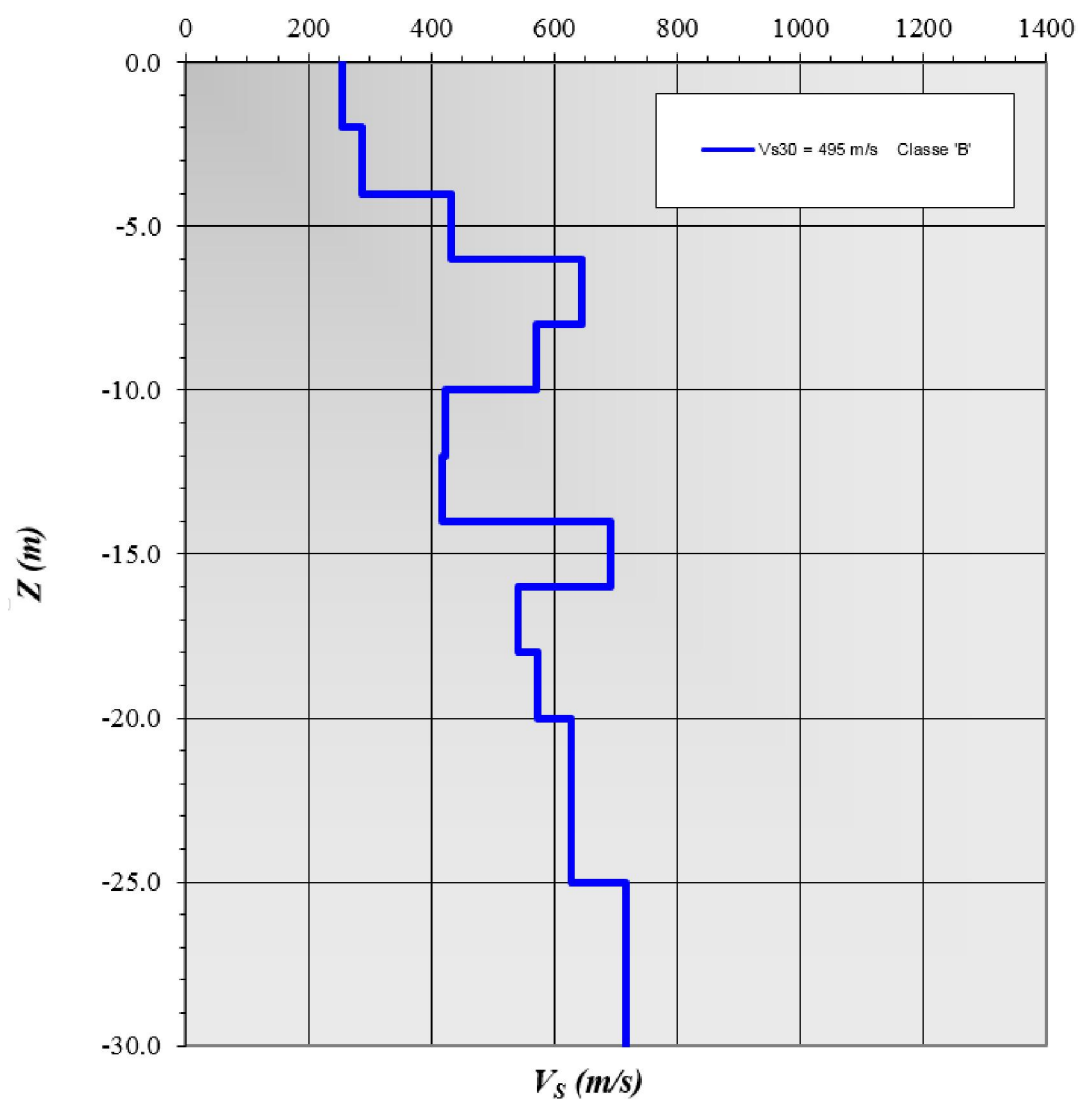


DATI STAZIONE

COMUNE	VOLPAGO DEL MONTELLO
CODICE STAZIONE	RM_18
WGS 84 UTM 33 NORD	5073269.578
WGS 84 UTM 33 EST	276631.933
QUOTA PIANO CAMPAGNA	89 m s.l.m.
VS ₃₀ E CATEGORIA DI SOTTOSUOLO	495 - classe "B"
ANNO E MESE DI MISURA	2015/11

CURVA DI DISPERSIONE



LOG VERTICALE DI V_{S30} *Stazione RM-18*

FOTO



ESTRATTO C.T.R.

